




Legenda Cromatica della vulnerabilità dei sistemi AGRO-FORESTALI

- COLTURE AGRICOLE
- BASSA
 - MEDIA
 - ALTA
- FORMAZIONI FORESTALI
- MEDIA
 - ALTA

SCALA 1:10.000

 Comune di Porto Venere	 Parco Naturale Regionale di Porto Venere	 Regione Liguria
--	---	---

P.d.P.
Piano del Parco
(L.R. n.30, 3.9.2001)

<p>Arch. Massimiliano MARTINA</p> <p>Prof. Mauro G. MARIOTTI Di.Pro.Ve. Università di Milano</p> <p>Prof. Attilio ARILLO Prof. Aldo LATTES</p> <p>Dott. Sebastiano SALVIDIO Dott. Loris GALLI Dott. Andrea MARSAN Dott.ssa Mara CALVINI Dip.Te.Ris. Università di Genova</p> <p>Dott. Carlo Nike BIANCHI C.R.A.M., E.N.E.A. Santa Teresa Dott.ssa Carla MORRI Dip.Te.Ris. Università di Genova</p> <p>Dott. Ugo UGOLINI Dott. Giampietro SARA Dott.ssa Francesca FEDERGHINI earth s.c.r.l. Lerici</p> <p>Dott. Massimo FERRARI Dott. Geol. Paolo FABIANI Dott. Veruschka FEDI earth s.c.r.l. Lerici</p> <p>Dott. Geol. Massimo MORACHIOLI Dott. Geol. Alessandro CHELLI Dott.ssa Agr. Sabrina DIAMANTI</p> <p>Dott. Agr. Fabio SANCARLO Studio Tecnico Agriambiente</p> <p>Dott. Paolo SANGRISO earth s.c.r.l. Lerici</p>	<p>Responsabile del procedimento</p> <p>Coordinamento del Piano e Geobotanica</p> <p>Zoologia</p> <p>Biologia Marina</p> <p>Sedimentologia e Geomorfologia marina</p> <p>Geologia terrestre</p> <p>Aspetti agrari e forestali</p> <p>Archeologia</p>
---	--

PARTE SECONDA: VALUTAZIONI
TAV. 53 Vulnerabilità dei sistemi agroforestali