



- Limiti del territorio comunale di Porto Venere
- Sentieri attualmente percorribili
- - - Sentieri attualmente interrotti o difficilmente percorribili
- 01: SENTIERI CHE NECESSITANO INTERVENTI MAGGIORI DI RIPRISTINO
- + 02: SENTIERI DA RICOSTRUIRE
- 03: SENTIERI DA RIQUALIFICARE
- 04: STRADA MILITARE DA RIQUALIFICARE
- 05: STRADA CARRABILE DA RIQUALIFICARE
- 06: STRADA CARRABILE INTERNA AL PARCO DA MANTENERE
- - - 07: TRATTI STRADALI DI POSSIBILE ALLARGAMENTO PER MEZZI OPERATIVI (ex P.U.C.)
- 08: STRADA NUOVA (ex P.U.C.)
- - - 09: BY - PASS IN GALLERIA DI FEZZANO PREVISTO DAL P.U.C.
- P 10: PARCHEGGIO IN PREVISIONE
- P 11: PARCHEGGIO ESISTENTE DA MIGLIORARE
- 12: PUNTI PANORAMICI VALORIZZABILI
- * 13: ZONA CRITICA CON ESIGENZE DI MESSA IN SICUREZZA PER LA FRUIZIONE ESCURSIONISTICA
- 14: APPRODO DEL SERVIZIO PUBBLICO SUSCETTIBILE DI ADEGUAMENTO
- 15: PORTICCIOLO SUSCETTIBILE DI ADEGUAMENTO
- 16: PORTICCIOLO DI NUOVA REALIZZAZIONE
- 17: TRATTO COSTIERO CON MAGGIORI POTENZIALITA' PER L'APPRODO NAUTICO
- 18: ATTIVITA' PER LA BALNEAZIONE SUSCETTIBILI DI MIGLIORAMENTO
- 19: ATTIVITA' PER LA BALNEAZIONE IN STABILIMENTO SUSCETTIBILI DI ADEGUAMENTO
- 20: AREA CON POTENZIALITA' PER LA FRUIZIONE TURISTICA RICETTIVA E BALNEARE
- 21: NODO DELLA RETE MUSEALE SUSCETTIBILE DI POTENZIAMENTO
- 22: CENTRO CON POTENZIALITA' PER LA FRUIZIONE SPORTIVA, ESCURSIONISTICA O DIDATTICO-CULTURALE


Scala 1:10.000



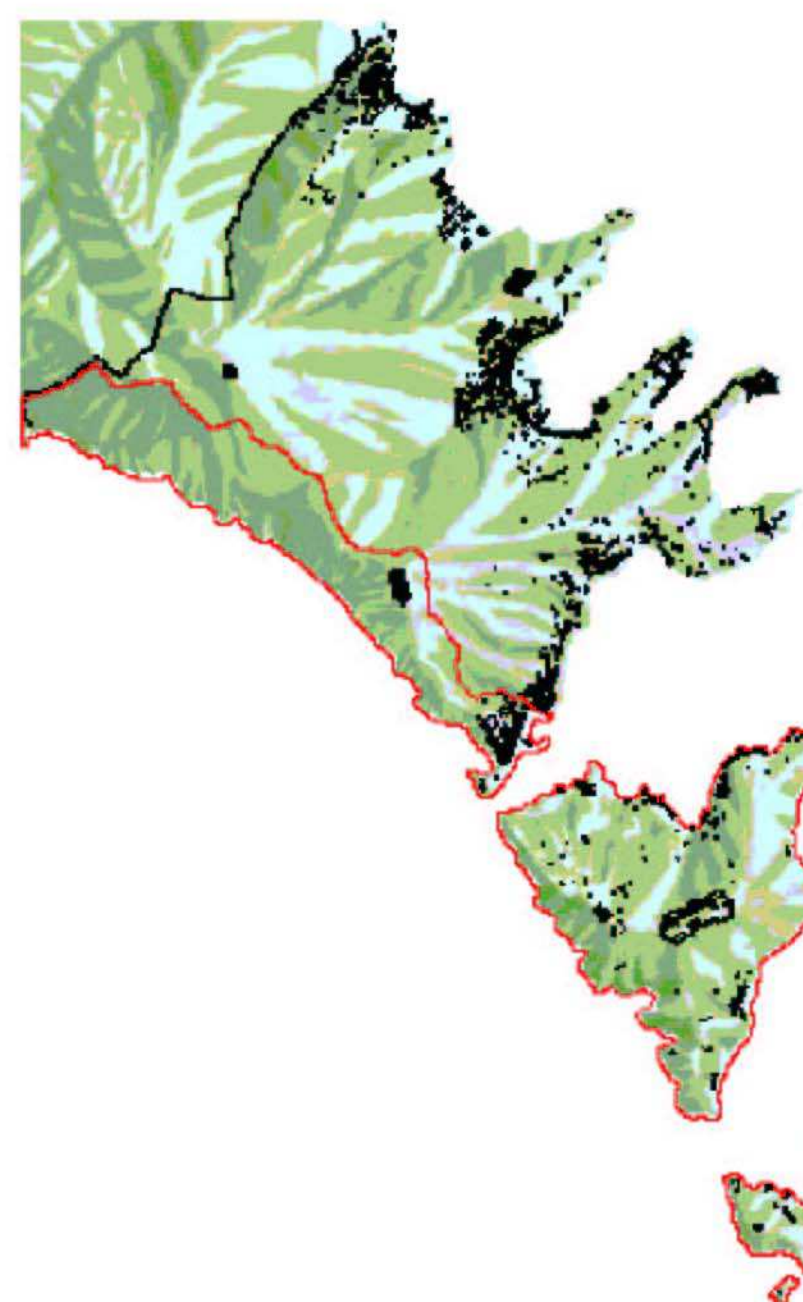
Comune di
Porto Venere



Parco Naturale
Regionale di
Porto Venere



Regione
Liguria



P.d.P.

Piano del Parco

(L.R. n.30, 3.9.2001)

Arch. Massimiliano MARTINA
Prof. Mauro G. MARIOTTI
Di.Pro.Ve. Università di Milano

Prof. Attilio ARILLO
Prof. Aldo LATTES
Dott. Sebastiano SALVIDIO
Dott. Loris GALLI
Dott. Andrea MARSAN
Dott.ssa Mara CALVINI
Dip. Te.Ris. Università di Genova

Dott. Carlo NIKO BIANCHI
C.R.A.M., E.N.E.A Santa Teresa
Dott.ssa Carla MORRI
Dip. Te.Ris. Università di Genova

Dott. Ugo UGOLINI
Dott. Giampietro SARA
Dott.ssa Francesca FEDERIGHINI
earth s.c.r.l. Lerici

Dott. Massimo FERRARI
Dott. Geol. Paolo FABIANI
Dott. Veruschka FEDI
earth s.c.r.l. Lerici

Dott. Geol. Massimo MORACHOLI
Dott. Geol. Alessandro CHELLI
Dott.ssa Agr. Sabrina DIAMANTI

Dott. Agr. Fabio SANCARLO
Studio Tecnico Agriambiente

Dott. Paolo SANGRISO
earth s.c.r.l. Lerici

*Responsabile del
procedimento*

*Coordinamento del Piano
e Geobotanica*

Zoologia

Biologia Marina

*Sedimentologia e
Geomorfologia marina*

Geologia terrestre

Aspetti agrari e forestali

Archeologia

PARTE SECONDA: VALUTAZIONI

TAV. 56 Criticità e potenzialità nell'ambito della fruizione territoriale